



ҚАУЛЫ

ПОСТАНОВЛЕНИЕ

«28» октября 2024 ж./г.  
Қызылорда қаласы

№ 165  
город Кызылорда

**О предоставлении на новый срок права временного возмездного общего  
долевого землепользования (аренды) товариществам с ограниченной  
ответственностью «Кольжан» и «SSM-Ойл»**

В соответствии с Кодексом Республики Казахстан «Земельный кодекс Республики Казахстан» акимат Кызылординской области **ПОСТАНОВЛЯЕТ:**

1. Предоставить на новый срок право временного возмездного общего долевого землепользования (аренды) товариществам с ограниченной ответственностью «Кольжан» и «SSM-Ойл» по экспликации земельных участков согласно приложению к настоящему постановлению.

2. Товариществам с ограниченной ответственностью «Кольжан» и «SSM-Ойл» заключить договор временного возмездного землепользования (аренды) с коммунальным государственным учреждением «Управление сельского хозяйства и земельных отношений Кызылординской области» в срок не позднее десяти рабочих дней со дня принятия настоящего постановления.

3. Установить размер ежегодной арендной платы за земельные участки в размере 120 процентов от базовой ставки платы за них при сдаче в аренду.

4. Коммунальному государственному учреждению «Управление сельского хозяйства и земельных отношений Кызылординской области» и акимату Сырдарьинского района в установленном законодательством порядке принять меры, вытекающие из настоящего постановления.

5. Контроль за исполнением настоящего постановления возложить на заместителя акима Кызылординской области Жаханова Б.Д.

6. Настоящее постановление вступает в силу со дня подписания.

Аким  
Кызылординской области



Н. Налибаев

Приложение  
к постановлению акимата Кызылординской области  
от «28» Октября 2024 года № 165

Перечень земельных участков, по которым право временного возмездного общего долевого землепользования (аренды) предоставляется товариществам с ограниченной ответственностью «Кольжан» и «SSM-Ойл» на новый срок

№	Местоположение, категория и целевое назначение	Площадь земельного участка, гектар	Кадастровый номер	Срок землепользования
1	2	3	4	5
1	Земли промышленности, транспорта, связи, для нужд космической деятельности, обороны, национальной безопасности, зоны ядерной безопасности и иного несельскохозяйственного назначения Сырдарьинского района, месторождение «Гузколь»: для добычи углеводородного сырья	5000,0	10-153-018-5132	до 28 октября 2046 года
2	Земли промышленности, транспорта, связи, для нужд космической деятельности, обороны, национальной безопасности, зоны ядерной безопасности и иного несельскохозяйственного назначения Сырдарьинского района, месторождение «Гузколь»: для добычи углеводородного сырья, 1-участок	3000,0	10-153-018-5131	до 28 октября 2046 года
3	Земли промышленности, транспорта, связи, для нужд космической деятельности, обороны, национальной безопасности, зоны ядерной безопасности и иного несельскохозяйственного назначения Сырдарьинского района, месторождение «Гузколь»: для добычи углеводородного сырья, 2-участок	1155,0	10-153-018-5134	до 28 октября 2046 года
4	Земли промышленности, транспорта, связи, для нужд космической деятельности, обороны, национальной безопасности, зоны ядерной безопасности и иного несельскохозяйственного назначения Сырдарьинского района, месторождение «Гузколь»: для добычи углеводородного сырья	1833,0	10-153-018-5135	до 28 октября 2046 года
5	Земли промышленности, транспорта, связи, для нужд космической деятельности, обороны, национальной безопасности, зоны ядерной безопасности и иного несельскохозяйственного назначения Сырдарьинского района, месторождение «Гузколь»: для 10-двоймового нефтегазового коллектора от месторождения «Гузколь» до месторождения	38,41	10-153-018-5370	до 28 октября 2046 года






1	2	3	4	5
	«Западный Тузколь», участок-1			
6	Земли промышленности, транспорта, связи, для нужд космической деятельности, обороны, национальной безопасности, зоны ядерной безопасности и иного несельскохозяйственного назначения Сырдарьинского района, месторождение «Тузколь»: для 10-дьюмового нефтегазового коллектора от месторождения «Тузколь» до месторождения «Западный Тузколь», участок-2	5,76	10-153-018-5369	до 28 октября 2046 года
7	Земли промышленности, транспорта, связи, для нужд космической деятельности, обороны, национальной безопасности, зоны ядерной безопасности и иного несельскохозяйственного назначения Сырдарьинского района, месторождение «Тузколь»: для электролинии ВЛ-35 кВ от месторождения «Западный Тузколь» до месторождения «Тузколь», участок-1	38,10	10-153-018-5359	до 28 октября 2046 года
8	Земли промышленности, транспорта, связи, для нужд космической деятельности, обороны, национальной безопасности, зоны ядерной безопасности и иного несельскохозяйственного назначения Сырдарьинского района, месторождение «Тузколь»: для электролинии ВЛ-35 кВ от месторождения «Западный Тузколь» до месторождения «Тузколь», участок-2	5,75	10-153-018-5360	до 28 октября 2046 года
9	Земли промышленности, транспорта, связи, для нужд космической деятельности, обороны, национальной безопасности, зоны ядерной безопасности и иного несельскохозяйственного назначения Сырдарьинского района, месторождение «Тузколь»: для внутрипромысловой автодороги от месторождения «Западный Тузколь» до месторождения «Тузколь»	16,22	10-153-018-5372	до 28 октября 2046 года
10	Земли промышленности, транспорта, связи, для нужд космической деятельности, обороны, национальной безопасности, зоны ядерной безопасности и иного несельскохозяйственного назначения Сырдарьинского района, месторождение «Тузколь»: для внутрипромысловой автодороги на месторождении «Тузколь», участок-1	1,23	10-153-018-5361	до 28 октября 2046 года
11	Земли промышленности, транспорта, связи, для нужд космической деятельности, обороны, национальной безопасности, зоны ядерной безопасности и иного несельскохозяйственного назначения Сырдарьинского района, месторождение «Тузколь»: для внутрипромысловой автодороги на месторождении «Тузколь», участок-2	1,14	10-153-018-5362	до 28 октября 2046 года














ҚАУЛЫ

ПОСТАНОВЛЕНИЕ

«28» қазан 2024 ж./г.  
Қызылорда қаласы

№ 165  
город Кызылорда

**«Кольжан» және «SSM-Ойл» жауапкершілігі шектеулі серіктестіктеріне  
уақытша өтеулі ортақ үлестік жер пайдалану (жалдау) құқығын жаңа  
мерзімге табыстау туралы**

«Қазақстан Республикасының Жер кодексі» Қазақстан Республикасының Кодексіне сәйкес Қызылорда облысының әкімдігі **ҚАУЛЫ ЕТЕДІ:**

1. «Кольжан» және «SSM-Ойл» жауапкершілігі шектеулі серіктестіктеріне осы қаулының қосымшасына сәйкес жер учаскелерінің тізбесі бойынша уақытша өтеулі ортақ үлестік жер пайдалану (жалдау) құқығы жаңа мерзімге табысталсын.

2. «Кольжан» және «SSM-Ойл» жауапкершілігі шектеулі серіктестіктері осы қаулы қабылданған күнінен бастап он жұмыс күнінен кеш емес мерзімде, уақытша өтеулі жер пайдалану (жалдау) шартын «Қызылорда облысының ауыл шаруашылығы және жер қатынастары басқармасы» коммуналдық мемлекеттік мекемесімен жасассын.

3. Жер учаскесін жалдау төлемақысының жыл сайынғы мөлшері жалға беру кезінде олар үшін төлемақының базалық ставкасының 120 пайызы мөлшерінде белгіленсін.

4. «Қызылорда облысының ауыл шаруашылығы және жер қатынастары басқармасы» коммуналдық мемлекеттік мекемесі және Сырдария ауданының әкімдігі заңнамада белгіленген тәртіппен осы қаулыдан туындайтын шараларды қабылдасын.

5. Осы қаулының орындалуын бақылау Қызылорда облысы әкімінің орынбасары Б.Д. Жахановқа жүктелсін.

6. Осы қаулы қол қойылған күнінен бастап күшіне енеді.

Қызылорда облысының  
әкімі



Н. Нәлібаев

Қызылорда облысы әкімдігінің  
2024 жылғы «28» қазан № 165 қаулысына  
қосымша

«Кольжан» және «SSM-Ойл» жауапкершілігі шектеулі серіктестіктеріне уақытша өтеулі ортақ үлестік жер пайдалану (жалдау) құқығы жаңа мерзімге табысталатын жер учаскелерінің тізбесі

№	Орналасқан жері, санаты мен нысаналы мақсаты	Жер учаскесінің көлемі, гектар	Кадастрлық нөмірі	Жер пайдалану мерзімі
1	2	3	4	5
1	Сырдария ауданының өнеркәсіп, көлік, байланыс жері, ғарыш қызметі, қорғаныс, ұлттық қауіпсіздік, ядролық қауіпсіздік аймағы мұқтажына арналған жер және ауыл шаруашылығына арналмаған өзге де жер санаты, «Түзкөл» кеніші: көмірсутегі шикізатын өндіру үшін	5000,0	10-153-018-5132	2046 жылдың 28 қазанына дейін
2	Сырдария ауданының өнеркәсіп, көлік, байланыс жері, ғарыш қызметі, қорғаныс, ұлттық қауіпсіздік, ядролық қауіпсіздік аймағы мұқтажына арналған жер және ауыл шаруашылығына арналмаған өзге де жер санаты, «Түзкөл» кеніші: көмірсутегі шикізатын өндіру үшін 1-учаске	3000,0	10-153-018-5131	2046 жылдың 28 қазанына дейін
3	Сырдария ауданының өнеркәсіп, көлік, байланыс жері, ғарыш қызметі, қорғаныс, ұлттық қауіпсіздік, ядролық қауіпсіздік аймағы мұқтажына арналған жер және ауыл шаруашылығына арналмаған өзге де жер санаты, «Түзкөл» кеніші: көмірсутегі шикізатын өндіру үшін 2-учаске	1155,0	10-153-018-5134	2046 жылдың 28 қазанына дейін
4	Сырдария ауданының өнеркәсіп, көлік, байланыс жері, ғарыш қызметі, қорғаныс, ұлттық қауіпсіздік, ядролық қауіпсіздік аймағы мұқтажына арналған жер және ауыл шаруашылығына арналмаған өзге де жер санаты, «Түзкөл» кеніші: көмірсутегі шикізатын өндіру үшін	1833,0	10-153-018-5135	2046 жылдың 28 қазанына дейін
5	Сырдария ауданының өнеркәсіп, көлік, байланыс жері, ғарыш қызметі, қорғаныс, ұлттық қауіпсіздік, ядролық қауіпсіздік аймағы мұқтажына арналған жер және ауыл шаруашылығына арналмаған өзге де жер санаты, «Түзкөл» кеніші: «Түзкөл» кенішінен «Батыс Түзкөл» кенішіне дейінгі 10 доймдік мұнай газ коллекторы	38,41	10-153-018-5370	2046 жылдың 28 қазанына дейін

*Аманжол* *Аманжол* *Аманжол* *Аманжол*

1	2	3	4	5
	үшін, 1-учаске			
6	Сырдария ауданының өнеркәсіп, көлік, байланыс жері, ғарыш қызметі, қорғаныс, ұлттық қауіпсіздік, ядролық қауіпсіздік аймағы мұқтажына арналған жер және ауыл шаруашылығына арналмаған өзге де жер санаты, «Түзкөл» кеніші: «Түзкөл» кенішінен «Батыс Түзкөл» кенішіне дейінгі 10 дйымдік мұнай газ коллекторы үшін, 2-учаске	5,76	10-153-018-5369	2046 жылдың 28 қазанына дейін
7	Сырдария ауданының өнеркәсіп, көлік, байланыс жері, ғарыш қызметі, қорғаныс, ұлттық қауіпсіздік, ядролық қауіпсіздік аймағы мұқтажына арналған жер және ауыл шаруашылығына арналмаған өзге де жер санаты, «Түзкөл» кеніші: «Батыс Түзкөл» кенішінен «Түзкөл» кенішіне дейінгі ВЛ-35 кВ электр желісі үшін, 1-учаске	38,10	10-153-018-5359	2046 жылдың 28 қазанына дейін
8	Сырдария ауданының өнеркәсіп, көлік, байланыс жері, ғарыш қызметі, қорғаныс, ұлттық қауіпсіздік, ядролық қауіпсіздік аймағы мұқтажына арналған жер және ауыл шаруашылығына арналмаған өзге де жер санаты, «Түзкөл» кеніші: «Батыс Түзкөл» кенішінен «Түзкөл» кенішіне дейінгі ВЛ-35 кВ электр желісі үшін, 2-учаске	5,75	10-153-018-5360	2046 жылдың 28 қазанына дейін
9	Сырдария ауданының өнеркәсіп, көлік, байланыс жері, ғарыш қызметі, қорғаныс, ұлттық қауіпсіздік, ядролық қауіпсіздік аймағы мұқтажына арналған жер және ауыл шаруашылығына арналмаған өзге де жер санаты, «Түзкөл» кеніші: «Батыс Түзкөл» кенішінен «Түзкөл» кенішіне дейінгі өндіріс аралық автокөлік жолы үшін	16,22	10-153-018-5372	2046 жылдың 28 қазанына дейін
10	Сырдария ауданының өнеркәсіп, көлік, байланыс жері, ғарыш қызметі, қорғаныс, ұлттық қауіпсіздік, ядролық қауіпсіздік аймағы мұқтажына арналған жер және ауыл шаруашылығына арналмаған өзге де жер санаты, «Түзкөл» кеніші: «Түзкөл» кенішіндегі өндіріс аралық автокөлік жолы үшін, 1-учаске	1,23	10-153-018-5361	2046 жылдың 28 қазанына дейін
11	Сырдария ауданының өнеркәсіп, көлік, байланыс жері, ғарыш қызметі, қорғаныс, ұлттық қауіпсіздік, ядролық қауіпсіздік аймағы мұқтажына арналған жер және ауыл шаруашылығына арналмаған өзге де жер санаты, «Түзкөл» кеніші: «Түзкөл» кенішіндегі өндіріс аралық автокөлік жолы үшін, 2-учаске	1,14	10-153-018-5362	2046 жылдың 28 қазанына дейін








**2023 жылғы 24 сәуірдегі № 190 жер учаскесін жалға беру  
туралы шартына қосымша келісім шарт**

Қызылорда қаласы

№ 92

«28» 10 2024 жыл

Біз, бұдан әрі **«Жалға беруші»** деп аталатын «Қызылорда облысының ауыл шаруашылығы және жер қатынастары басқармасы» коммуналдық мемлекеттік мекемесі мекен-жайы Қызылорда қаласы, Бейбарыс Сұлтан көшесі, құрылыс 1 орналасқан, оның атынан Ереже негізінде әрекет ететін басқарма басшысы **Дуйсебаев Талгат Тұрсынович** бірінші тараптан және бұдан әрі **«Жалға алушы»** деп аталатын **«Көлжан» және «SSM-Ойл» жауапкершілігі шектеулі серіктестіктері**, олардың атынан жер қойнауын пайдалану саласында Оператор қызметін іске асыру жөніндегі 26 желтоқсан 2018 жылы жасалған келісімге сәйкес, Оператор ретінде әрекет етуші **«ТұзкөлМұнайГаз Оперейтинг» жауапкершілігі шектеулі серіктестігінің Басқарма төрағасы Абдукаримов Нурмухамед Серикович пен басқарма төрағасының орынбасары Чжан Бинь**, екінші тараптан, ал бірге «Тараптар» деп аталатын, төменде қол қоюшылар, Осы Шартты жасастық:

## **1. ШАРТТЫҢ МӘНІ**

1.1. Қызылорда облысы әкімдігінің 2023 жылғы 24 сәуірдегі №69 қаулысы негізінде жасалған жер учаскесін жалға беру туралы 2023 жылғы 24 сәуірдегі №190 шартына Қызылорда облысы әкімдігінің 2024 жылғы 28 қазандағы №165 қаулысына сәйкес төмендегідей өзгерістер енгізілсін:

1.2. Шарттың 1-тармағы жаңа редакцияда жазылсын:

«1. «Жалға беруші» өзіне тиесілі мемлекет меншік құқығындағы жер учаскесін Қызылорда облысы әкімдігінің 2023 жылғы 24 сәуірдегі № 69, 2024 жылғы 28 қазандағы № 165 қаулылары негізінде 2046 жылдың 28 қазанына дейінгі мерзімге Жалға алушыға ақылы жалға береді».

1.3. Шарттың 22 тармағы жаңа редакцияда жазылсын:

«Осы Шарт жасалған сәттен бастап күшіне енеді, "Жылжымайтын мүлікке құқықтарды мемлекеттік тіркеу туралы" 2007 жылғы 26 шілдедегі Қазақстан Республикасының Заңында көзделген тәртіппен міндетті тіркеуге жатады және 2023 жылғы 24 сәуірі мен 2046 жылдың 28 қазаны аралығында қолданыста болады».

## **2. ШАРТТЫҢ ҚОЛДАНЫЛУЫ**

2.1. Қосымша келісім шарт қол қойылған күнінен бастап қолданысқа енгізіледі.

2.2. Қосымша келісім шарт екі данада жасалды және олардың бірдей құқықтық күштері бар.

2.3. Бұл қосымша келісім шарт 2023 жылғы 24 сәуірдегі № 190 жер учаскесін жалға беру туралы шартының ажырамас бөлігі болып табылады.

2.4. Осы қосымша келісім шартпен енгізілген өзгерістермен қатар бастапқы келісімшарттың талаптары өз күшінде қалады.

### 3. ТАРАПТАРДЫҢ ЗАҢДЫ МЕКЕН-ЖАЙЛАРЫ МЕН ДЕРЕКТЕМЕЛЕРІ:

#### «Жалға беруші»

«Қызылорда облысының ауыл шаруашылығы және жер қатынастары басқармасы»  
коммуналдық  
мемлекеттік мекемесі  
Заңды мекенжайы: Қазақстан Республикасы, индексі: 120003, Қызылорда қаласы, Бейбарыс сұлтан көшесі, 1 үй  
ИИН KZ24070105KSN0000000  
Обл.каз.департаменті  
БИК ККМФКZ2A, код 105315, КБЕ 11  
БСН 940340000194  
Тел./факс 8(7242) 60-54-41

#### «Жалға алушы»

«Көлжан» және «SSM-Ойл»  
жауапкершілігі шектеулі серіктестігі  
атынан Оператор ретінде әрекет етуші  
«ТұзкөлМұнайГаз Оперейтинг»  
жауапкершілігі шектеулі серіктестігі  
Қазақстан Республикасы,  
Қызылорда облысы, Қызылорда қаласы,  
Д.Қонаев көшесі №4, БЦ «Prima Park»  
БСН 181140010632  
ИИК: KZ576010201000056001  
БИК: HSBKKZKX  
«Қазақстан Халық Банкі» АҚ-ы  
Тел./ 8(7242) 27-68-68

Басқарма басшысы:



Т. Дүйсебаев

Басқарма төрағасы:



Н. Абдукаримов

Чжан Бинь





## Жер учаскесіне арналған акт № 2024-3313628

### Акт на земельный участок № 2024-3313628

1.	Жер учаскесінің кадастрлық нөмірі/ Кадастровый номер земельного участка	10:153:018:5132
2.	Жер учаскесінің мекенжайы, мекенжайдың тіркеу коды* Адрес земельного участка, регистрационный код адреса *	Қызылорда обл., Сырдария ауд. ("Тұзкөл" кеніші) обл. Кызылординская, р-н Сырдарьинский (месторождение "Тузколь")
3.	Жер учаскесіне құқық түрі Вид право на земельный участок	уақытша өтеулі ұзақ мерзімді ортақ үлестік жер пайдалану временное возмездное долгосрочное общее долевое землепользование
4.	Жалға алудың аяқталу мерзімі мен күні ** Срок и дата окончания аренды **	28.10.2046 дейін до 28.10.2046
5.	Жер учаскесінің аланы, гектар*** Площадь земельного участка, гектар***	5000.0000 5000.0000
6.	Жердің санаты Категория земель	Өнеркәсіп, көлік, байланыс жері, ғарыш қызметі, қорғаныс, ұлттық қауіпсіздік, ядролық қауіпсіздік аймағы мұқтаждына арналған жер және ауыл шаруашылығына арналмаған өзге де жер Земли промышленности, транспорта, связи, для нужд космической деятельности, обороны, национальной безопасности, зоны ядерной безопасности и иного несельскохозяйственного назначения
7.	Жер учаскесінің нысаналы мақсаты**** Елді мекендегі функционалдық аймақ (бар болса)***** Целевое назначение земельного участка**** Функциональная зона в населенном пункте (при наличии)*****	көмірсутек шикізатын өндіру үшін для добычи углеводородного сырья
8.	Жер учаскесін пайдаланудағы шектеулер мен ауыртпалықтар Ограничения в использовании и обременения земельного участка	- -
9.	Бөлінуі (бөлінсін/бөлінбейді) Делимость (делимый/неделимый)	Бөлінбейтін Неделимый

#### Ескертпе / Примечание:

\* Мекенжайдың тіркеу коды болған жағдайда көрсетіледі/Регистрационный код адреса указывается при наличии.


\*\* Аяқталу мерзімі мен күні уақытша жер пайдалану кезінде көрсетіледі/Срок и дата окончания указывается при временном землепользовании.

\*\*\* Қосымша жер учаскесінің үлесі бар болған жағдайда көрсетіледі/Дополнительно указывается доля площади земельного участка при наличии.

\*\*\*\* Қосымша жеке қосалқы шаруашылық жүргізу үшін берілетін жер учаскесінің телімінің түрі көрсетіледі. В случае предоставления для ведения личного подсобного хозяйства, указывается вид надела земельного участка.

\*\*\*\*\* Жергілікті атқарушы органның шешіміне сәйкес елді мекендер жерлеріндегі функционалдық аймақ/Функциональная зона на землях населенных пунктов согласно решения местного исполнительного органа.

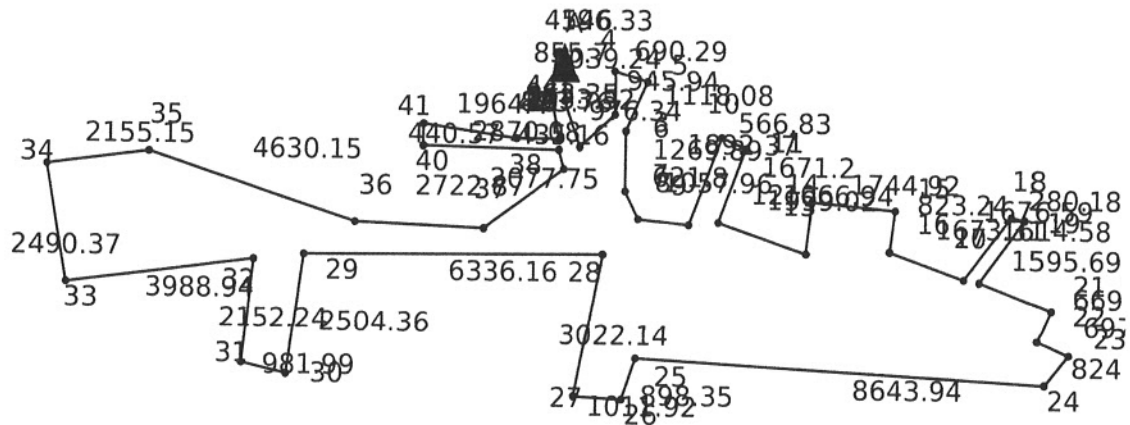
Осы құжат «Электрондық құжат және электрондық цифрлық қолтаңба туралы» 2003 жылғы 7 қаңтардағы N 370-ІІ ҚРЗ І бабына сәйкес қағаз жеткізгіштегі құжатпен бірдей. Данный документ согласно пункту 1 статьи 370-ІІ ЗРК от 7 января 2003 года «Об электронном документе и электронной цифровой подписи» равнозначен документу на бумажном носителе.



\*штрих-код ЖМБМК АЖ-дан алынған және қызмет берушінің электрондық-цифрлық қолтаңбасымен код қойылған деректерді қамтиды: «Азаматтарға арналған үкімет» мемлекеттік корпорациясы» коммерциялық емес акционерлік қоғамының Қызылорда облысы бойынша филиалының тіркеу және Жер кадастры бойынша Сырдария ауданының бөлімі.  
\*штрих-код содержит данные, полученные из ИС ЕГРН и подписанные электронно-цифровой подписью услугодателя: Отдел Сырдаринского района по регистрации и земельному кадастру филиала некоммерческого акционерного общества «Государственная корпорация «Правительство для граждан» по Кызылординской области.

### План земельного участка\*

10:153:018:5132




Масштаб: 1:200000

Сызықтардың өлшемін шығару  
Выноска мер линий

Бұрылысты нүктелердің № № поворотных точек	Сызықтардың өлшемі Меры линий
Жылжымайтын мүліктің бірыңғай мемлекеттік кадастры ақпараттық жүйесінің жария кадастрлық картасында көрсетілген координаттар жүйесіндегі сызықтардың өлшемдері Меры линий в системе координат, указанной в публичной кадастровой карте информационной системы единого государственного кадастра недвижимости	
1-2	1033.52
2-3	976.34
3-4	945.94
4-5	690.29
5-6	1118.08


Осы құжат «Электрондық құжат және электрондық цифрлық қолтаңба туралы» 2003 жылғы 7 қаңтардағы N 370-ІІ ҚРЗ І бабына сәйкес қағаз жеткізгіштегі құжатпен бірдей. Данный документ согласно пункту 1 статьи 370-ІІ ЗРК от 7 января 2003 года «Об электронном документе и электронной цифровой подписи» равнозначен документу на бумажном носителе.



\*штрих-код ЖМБМК АЖ-дан алынган және кызмет берушінің электрондык-цифрлык колтаңбасымен кол койылган деректерді камтиды: «Азаматтарга арналган үкімет» мемлекеттік корпорациясы» коммерциялык емес акционерлік қоғамының Кызылорда облысы бойынша филиалының тіркеу және Жер кадастры бойынша Сырдария ауданының бөлімі.

6-7	1269.89
7-8	621.80
8-9	1057.96
9-10	1892.37
10-11	566.83
11-12	1671.20
12-13	1999.02
13-14	1066.94
14-15	1744.92
15-16	823.24
16-17	1673.31
17-18	1676.59
18-19	280.18
19-20	1614.58
20-21	1595.69
21-22	669.56
22-23	697.94
23-24	824.42
24-25	8643.94
25-26	898.35
26-27	1011.92
27-28	3022.14
28-29	6336.16
29-30	2504.36
30-31	981.99
31-32	2152.24
32-33	3988.94
33-34	2490.37
34-35	2155.15
35-36	4630.15
36-37	2722.87
37-38	2077.75
38-39	435.16
39-40	2870.08

Осы құжат «Электрондық құжат және электрондық цифрлық қолтаңба туралы» 2003 жылғы 7 қаңтардағы N 370-ІІ ҚРЗ 1 бабына сәйкес қағаз жеткізгіштегі құжатпен бірдей. Данный документ согласно пункту 1 статьи 370-ІІ ЗРК от 7 января 2003 года «Об электронном документе и электронной цифровой подписи» равнозначен документу на бумажном носителе.




\*штрих-код ЖМБМК АЖ-дан алынған және қызмет берушінің электрондық-цифрлық қолтаңбасымен қол қойылған деректерді қамтиды: «Азаматтарға арналған үкімет» мемлекеттік корпорациясы» коммерциялық емес акционерлік қоғамының Қызылорда облысы бойынша филиалының тіркеу және Жер кадастры бойынша Сырдария ауданының бөлімі.

\*штрих-код содержит данные, полученные из ИС ЕГКН и подписанные электронно-цифровой подписью должностного лица: Отдел Сырдаринского района по регистрации и земельному кадастру.



40-41	440.57
41-42	1964.40
42-43	893.76
43-44	963.35
44-45	855.70
45-46	196.33
46-1	1039.24
Бірінғай мемлекеттік координаттар жүйесіндегі сызықтардың өлшемдері / Меры линий в единой государственной системе координат	
1-2	1033.52
2-3	976.34
3-4	945.94
4-5	690.29
5-6	1118.08
6-7	1269.89
7-8	621.80
8-9	1057.96
9-10	1892.37
10-11	566.83
11-12	1671.20
12-13	1999.02
13-14	1066.94
14-15	1744.92
15-16	823.24
16-17	1673.31
17-18	1676.59
18-19	280.18
19-20	1614.58
20-21	1595.69
21-22	669.56
22-23	697.94
23-24	824.42
24-25	8643.94
25-26	898.35

Осы құжат «Электрондық құжат және электрондық цифрлық қолтаңба туралы» 2003 жылғы 7 қаңтардағы N 370-ІІ ҚРЗ І бабына сәйкес қағаз жеткізгіштегі құжатпен бірдей. Данный документ согласно пункту 1 статьи 370-ІІ ЗРК от 7 января 2003 года «Об электронном документе и электронной цифровой подписи» равнозначен документу на бумажном носителе.



\*штрих-код ЖМБМК АЖ-дан алынған және қызмет берушінің электрондық-цифрлық қолтаңбасымен қол қойылған деректерді қамтиды: «Азаматтарға арналған үкімет» мемлекеттік корпорациясы» коммерциялық емес акционерлік қоғамының Қызылорда облысы бойынша филиалының тіркеу және Жер қаластры бойынша Сырдария ауданының бөлімі.

\*штрих-код содержит данные, полученные из ИС ЕГКН и подписанные электронно-цифровой подписью уполномоченного лица Сырдария ауданного управления.

Бірыңғай мемлекеттік координаттар жүйесіндегі сызыктардың өлшемдері / Меры линий в единой государственной системе координат	
26-27	1011.92
27-28	3022.14
28-29	6336.16
29-30	2504.36
30-31	981.99
31-32	2152.24
32-33	3988.94
33-34	2490.37
34-35	2155.15
35-36	4630.15
36-37	2722.87
37-38	2077.75
38-39	435.16
39-40	2870.08
40-41	440.57
41-42	1964.40
42-43	893.76
43-44	963.35
44-45	855.70
45-46	196.33
46-1	1039.24

**Аралас учаскелердің кадастрлық нөмірлері (жер санаттары)\***  
**Кадастровые номера (категории земель) смежных земельных участков\***

Нүктесінен От точки	Нүктесіне дейін До точки	Сипаттамасы Описание
А	А	Земли р-н Сырдарьинский


Ескертпе Примечание:

\*Шектесулердің сипаттамасы жер учаскесіне сәйкестендіру құжатын дайындау сәтіне жарамды/Описание смежеств действительно на момент изготовления идентификационного документа на земельный участок.

**Жоспар шекарасындағы бөгде жер учаскелері**  
**Посторонние земельные участки в границах плана**

Жоспардағы № № на плане	Жоспар шегіндегі бөтен жер учаскелерінің кадастрлық нөмірлері Кадастровые номера посторонних земельных участков в границах плана	Алаңы, гектар Площадь, гектар
-----	-----	-----

Осы құжат «Электрондық құжат және электрондық цифрлық қолтаңба туралы» 2003 жылғы 7 қаңтардағы N 370-ІІ ҚРЗ І бабына сәйкес қағаз жеткізгіштегі құжатпен бірдей.  
Данный документ согласно пункту 1 статьи 370-ІІ ЗРК от 7 января 2003 года «Об электронной подписи» равнозначен документу на бумажном носителе.



\*штрих-код ЖМБМК АЖ-дан алынған және қызмет берушінің электрондық-цифрлық қолтаңбасымен қол қойылған деректерді қамтиды: «Азаматтарға арналған үкімет» мемлекеттік корпорациясы» коммерциялық емес акционерлік қоғамының Қызылорда облысы бойынша филиалының тіркеу және Жер кадастры бойынша Сырдария ауданының бөлімі.

\*штрих-код содержит данные, полученные из ИС ЕГКН и подписанные электронной цифровой подписью должностного лица Сырдария аудана.

Осы актіні «Азаматтарға арналған үкімет» мемлекеттік корпорациясы» коммерциялық емес акционерлік қоғамының Қызылорда облысы бойынша филиалының тіркеу және Жер кадастры бойынша Сырдария ауданының бөлімі жасады.

(жер кадастрын жүргізетін ұйымның атауы)


Настоящий акт изготовлен Отдел Сырдаринского района по регистрации и земельному кадастру филиала некоммерческого акционерного общества «Государственная корпорация «Правительство для граждан» по Кызылординской области

(наименование организации, ведущей земельный кадастр)

Актінің дайындалған күні: 2024 жылғы «11» желтоқсан

Дата изготовления акта: «11» декабря 2024 года

Осы құжат «Электрондық құжат және электрондық цифрлық қолтаңба туралы» 2003 жылғы 7 қаңтардағы N 370-ІІ ҚРЗ 1 бабына сәйкес қағаз жеткізгіштегі құжатпен бірдей. Данный документ согласно пункту 1 статьи 370-ІІ ЗРК от 7 января 2003 года «Об электронном документе и электронной цифровой подписи» равнозначен документу на бумажном носителе.



\*штрих-код ЖМБМК АЖ-дан алынған және қызмет берушінің электрондық-цифрлық қолтаңбасымен қол қойылған деректерді қамтиды: «Азаматтарға арналған үкімет» мемлекеттік корпорациясы» коммерциялық емес акционерлік қоғамының Қызылорда облысы бойынша филиалының тіркеу және Жер кадастры бойынша Сырдария ауданының бөлімі.

\*штрих-код содержит данные, полученные из ИС ЕГКН и подписанные электронно-цифровой подписью услугодателя: Отдел Сырдаринского района по регистрации и земельному кадастру